



MIEJSCOWY PLAN ZAGOSPODAROWANIA PRZESTRZENNEGO


obejmujący część miasta Nysy w rejonie ulicy Jana Długosza

RYSUNEK PLANU





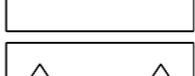




Wynys ze studium uwarunkowań i kierunków zagospodarowania przestrzennego Gminy Nysa przyjętego uchwałą nr L/750/14 Rady Miejskiej w Nysie z dnia 29 września 2014 r., zmienionego uchwałą nr XVI/217/15 Rady Miejskiej w Nysie z dnia 22 grudnia 2015 r.

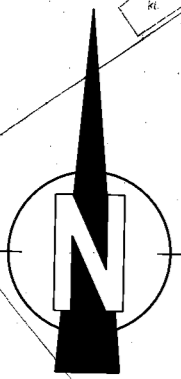
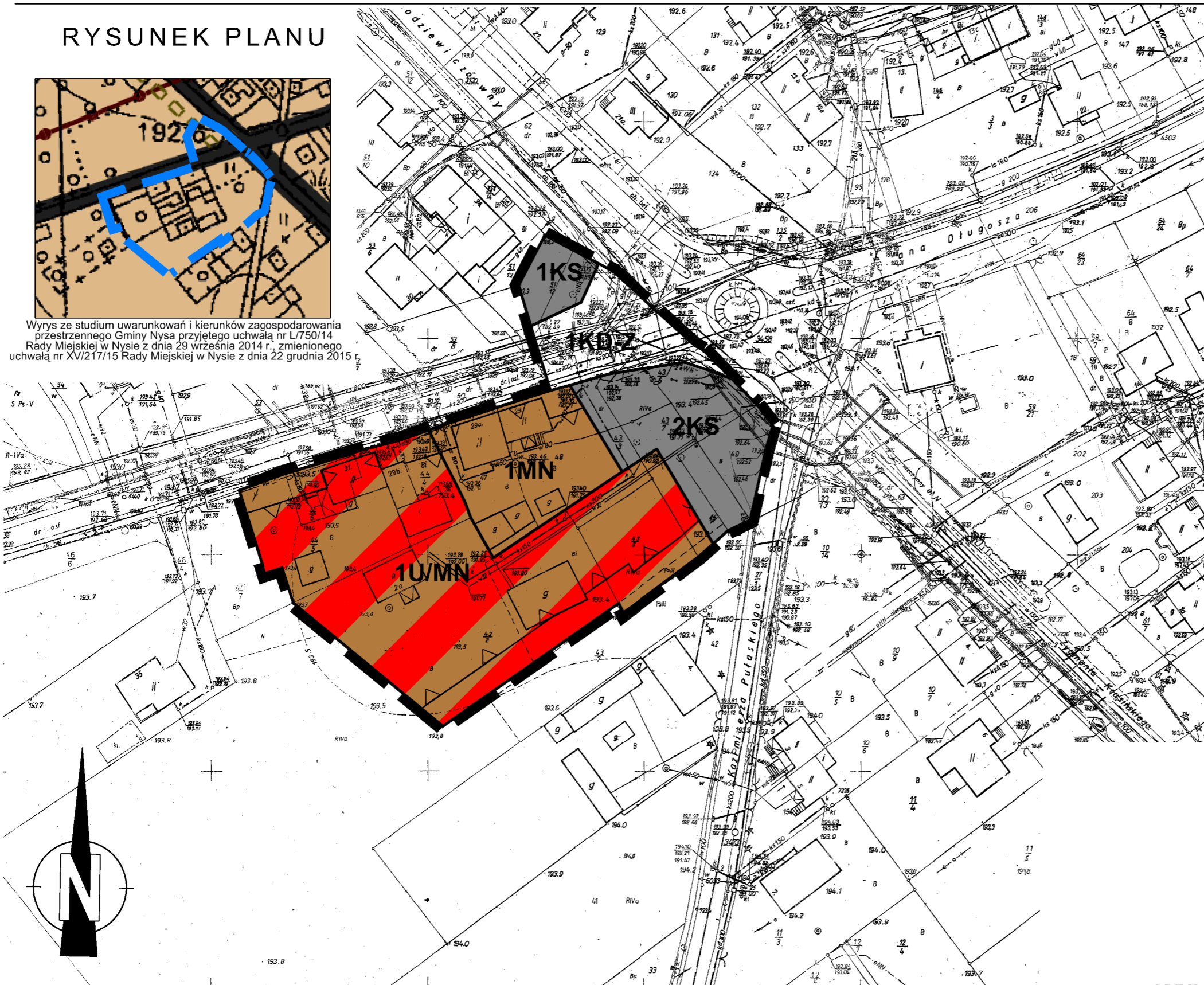
SKALA 1:1000



LEGENDA

OZNACZENIA OBOWIĄZUJĄCE

-  granica obszaru objętego planem
-  linie rozgraniczające tereny o różnym przeznaczeniu lub różnych zasadach zagospodarowania
-  nieprzekraczalne linie zabudowy
-  MN tereny zabudowy mieszkaniowej jednorodzinnej
-  U/MN tereny zabudowy usługowej i mieszkaniowej jednorodzinnej
-  KS tereny obsługi komunikacji
-  KD-Z tereny dróg publicznych klasy zbiorczej



473. 413. 1922
1:500

MAPA ZASADNICZA
Założona w r. 1980 przez
OKRĘGOWE PRZEDSIĘBIORSTWO GEODEZYJNO-
KARTOGRAFICZNE - W OPOLU

Powiatowy Ośrodek Dokumentacji Geodezyjnej i Kartograficznej
Prawo geodezyjne i kartograficzne
48-300 Nysa, ul. Parkowa 6, Rozwój i Innowacje oraz
48-502 Nysa, ul. Parkowa 6, Rozwój i Innowacje oraz
Najbliższy mapy wymaga zgody Starosty

Starostwo Powiatowe w Nysie
Powiatowy Ośrodek Dokumentacji Geodezyjnej i Kartograficznej
Potwierdza się zgodność niniejszej mapy z oryginałem przyniesionym do państwowego zasobu geodezyjnego i kartograficznego w dniu 10.07.2015
zawieszonym pod nr. 25.71.25.
Niniejsza mapa nie może służyć do celów projektowych.
Nysa, 10.07.2015

mgr Joanna Honek
INŻYNIER
w Wydziale Geodezji, Kartografii i Gospodarki Nieruchomościami